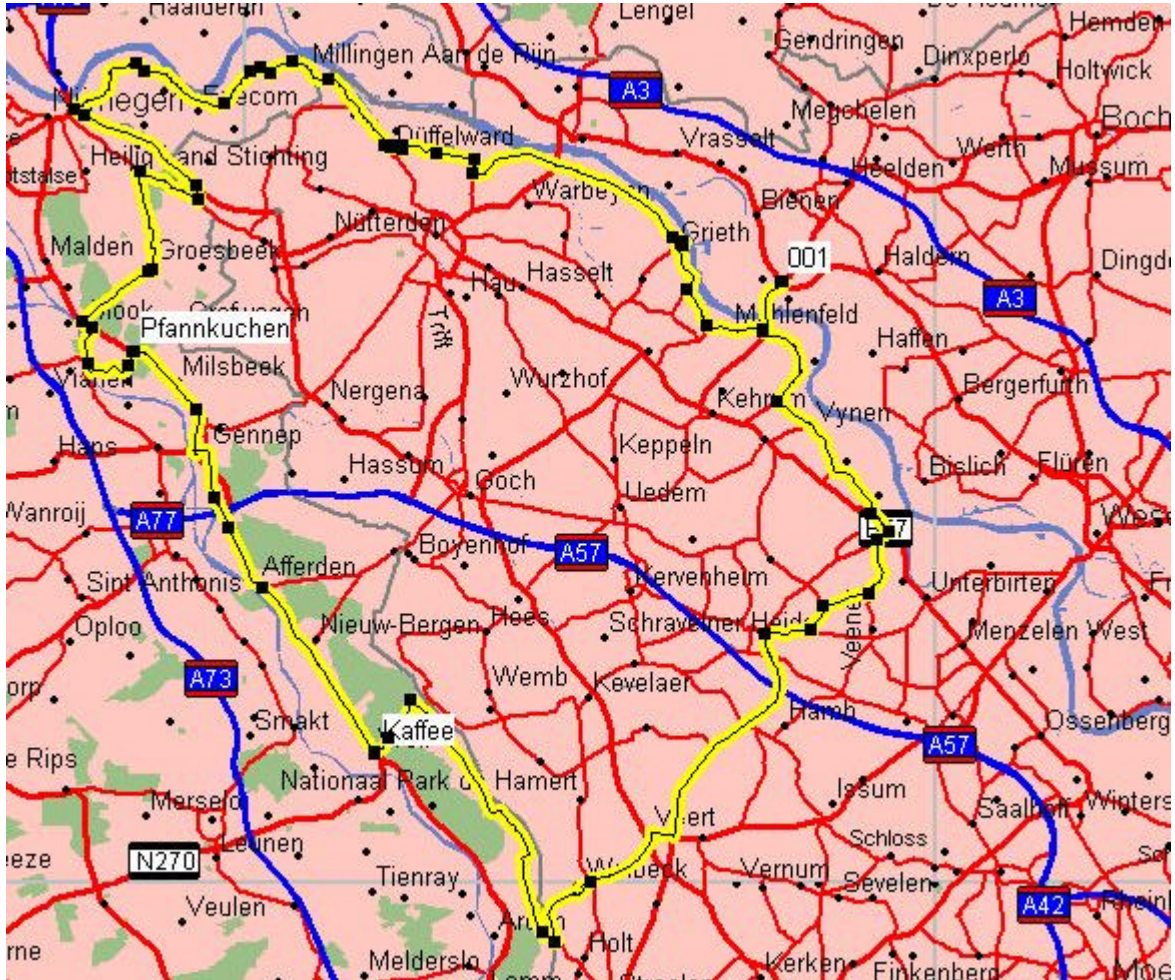




















































Route: 02Rees Nijmegen
Beginn: Kreuzung B8/B67 (bei Rees)
Ende: Kreuzung B8/B67 (bei Rees)
Strecke: ca. 172 KM
Stand: Juni 2003
Tour von: Ludger Schüren



	Km	Km ges.	Icon	Beschreibung
	0	0	Start 	Kreuzung B8/B67 (bei Rees)
1	0	0		Fahren Sie südlich in Rtg. Rhein
2	3	3		Hinter der Rheinbrücke 1. Abfahrt rechts
3	0,17	3,17		nach 170m links auf die Rheinstrasse
4	2,8	5,97		Folgen Sie dem Straßenverlauf 2,85 KM Am Ende der Straße rechts abbiegen In Rtg. Hönnepel (Griether Strasse)
5	1,6	7,57	 I	nach 1,64 KM rechts Freizeitpark Kernwasserwunderland
6	0,6	8,17		im Kreisverkehr 1. Ausfahrt rechts Strasserverlauf –Griether Strasse) bis Grieth folgen. nach 2,6 KM Ortskern Grieth
7		8,17		Richtung Ortskern Grieth
8	2,6	10,77		rechts abbiegen in den Fischerwall
9	0,15	10,92		am Ende (145 m) links auf den Schifferdamm
10	0,14	11,06		nach 137 m links auf die Rheintorstrasse
11	0,63	11,69		rechts abbiegen auf die Rheinuferstrasse , später Oraniendeich
12	11,6	23,29		rechts abbiegen auf den Postdeich Rtg. Griethausen
13	0,76	24,05		nach 763m links in die Oberstrasse Strassenverlauf folgen bis auf den Deich
14	2,0	26,05		Auf dem Deich (2 KM) weiterfahren bis zur Schleuse Rechts abbiegen -hinter der Schleuse- bis Düffelward
15	2,0	28,05		rechts abbiegen auf die Röstendaalstrasse (in Düffelward)

	Km	Km ges.	Icon	Beschreibung
16	0,5	28,55		links auf die Röstendaalstrasse
17	0,23	28,78		Rechts auf die Rinderner Straße
18	0,3	29,08		rechts auf die Klever Strasse (Landstrasse)
19	4,5	33,58		Klever Strasse (Landstrasse) Dem Straßenverlauf folgen bis Deutsch/NL Grenze Ortseingang Millingen Aan de Rijn
20	2,2	35,78		Folgen Sie dem Straßenverlauf durch die Ortschaft bis Ortsausgang
21	1,3	37,08		hinter der Ortschaft Millingen rechts abbiegen auf die Weverstraat
22	0,59	37,67		links auf die Weverstraat abbiegen
23	0,52	38,19		Ankunft auf dem Deich dem Verlauf der Strasse folgen
24	2,2	40,39		rechts abbiegen auf den Erlecomsedam –später Ooyse dijk-
25	10,2	~50,60		Folgen Sie dem Strassenverlauf –Rechtsseitig der Rhein bzw Waal oder große Seen-
26	0,7	51,3		Links abbiegen auf den Ubbergseweg bis zur nächsten Kreuzung
27	6,7	58,0		Links auf die N325
28	0,75	58,75		Rechts auf die Hauptsstraße
29	3,4	62,15		Rechts auf die Oude Kleefsebaan Zur Ortschaft Berg En Dal
30	4,0	66,15		Links auf den Zevenheuvelenweg Nach 380 m links halten
31	1,4	67,55		Links auf die Nieuweg ; Molenweg ; Dorpstraat ; Pannenstraat in Groesbeek Straßenverlauf folgen
32	4,5	72,05		2x rechts auf die Mooksebaan in Richtung Mook

33	0,68	72,73		In Mook Links auf die N 271
34	2,4	75,13		Rechts abbiegen in die Cuijksesteeg
35	1,3	76,43		Links abbiegen in die Veerstraat Straßenverlauf folgen
36	0,55	76,98		Rechts abbiegen in den Eindweg
37	1,3	78,28		Links abbiegen in den Witteweg [rechts Jachthafen; links Pfannkuchenhaus]
38	6,6	84,88		Rechts auf N 271
39	0,26	85,14		Abfahrt zur Ortschaft Gennepe
40	0,7	85,84		Rechts zur Ortschaft Gennepe Bis zum Kreisverkehr
41	3,8	89,64		1. Ausfahrt durch Ortschaft Richtung Heijen
42	14	103,64		Rechts auf die N 271 in Richtung Well Auf der N271 hinter der nächsten Abbiegmöglichkeit, befindet sich rechts ein Kaffee / Imbißbetrieb
43	3,3	106,94		Links in den Wezerweg
44	10,5	117,44		Rechts in den Veenweg Dem Straßenverlauf folgen
45	4,0	121,44		Links in den Heerenvenweg
46	0,8	122,24		Links in den Linksforterweg Nach 700m überqueren Sie die Landesgrenze
47	3,3	125,24		Links in die An der Fossa Straße Richtung Walbeck
48	0,2	125,74		Rechts auf die Kleinbahnstraße (In Walbeck)
49	0,65	126,39		Links auf den Flutweg (In Walbeck)

50	5,6	131,99		Rechts auf die Walbecker Straße Dem Straßenverlauf geradeaus folgen
51	1,2	133,19		Rechts auf die B9
52	12,5	145,69		Links auf die B58 Richtung Kapellen ; Sonsbeck
53	2,3	147,99		In Sonsbeck Rechts auf die Weseler Straße Richtung Wesel
54	1,4	149,39		Links abbiegen in die Hammerstraße
55	2,4	151,79		Rechts abbiegen in die Grenzdycker Straße
56	3,0	154,79		Links abbiegen auf den Veener Weg Richtung Xanten
57	0,7	155,49		An der Ampelanlage rechts abbiegen
58	1,35	156,84		An der Ampelanlage rechts abbiegen auf die B67
59	8,0	164,84		An der Tankstelle rechts abbiegen auf den Bankscher Weg und dem Straßenverlauf ohne abbiegen folgen
60	5,1	169,94		Rechts abbiegen auf die Reeser Straße
61	0,2	170,14		Hinter der Brücke links abbiegen
62	3,0	173,14		Links auf die B67 abbiegen Zum Ausgangspunkt Kreuzung B8/B67 (bei Rees)
63			Ende 	Kreuzung B8/B67 (bei Rees)

Die Entfernungsangaben sind in KM angegeben